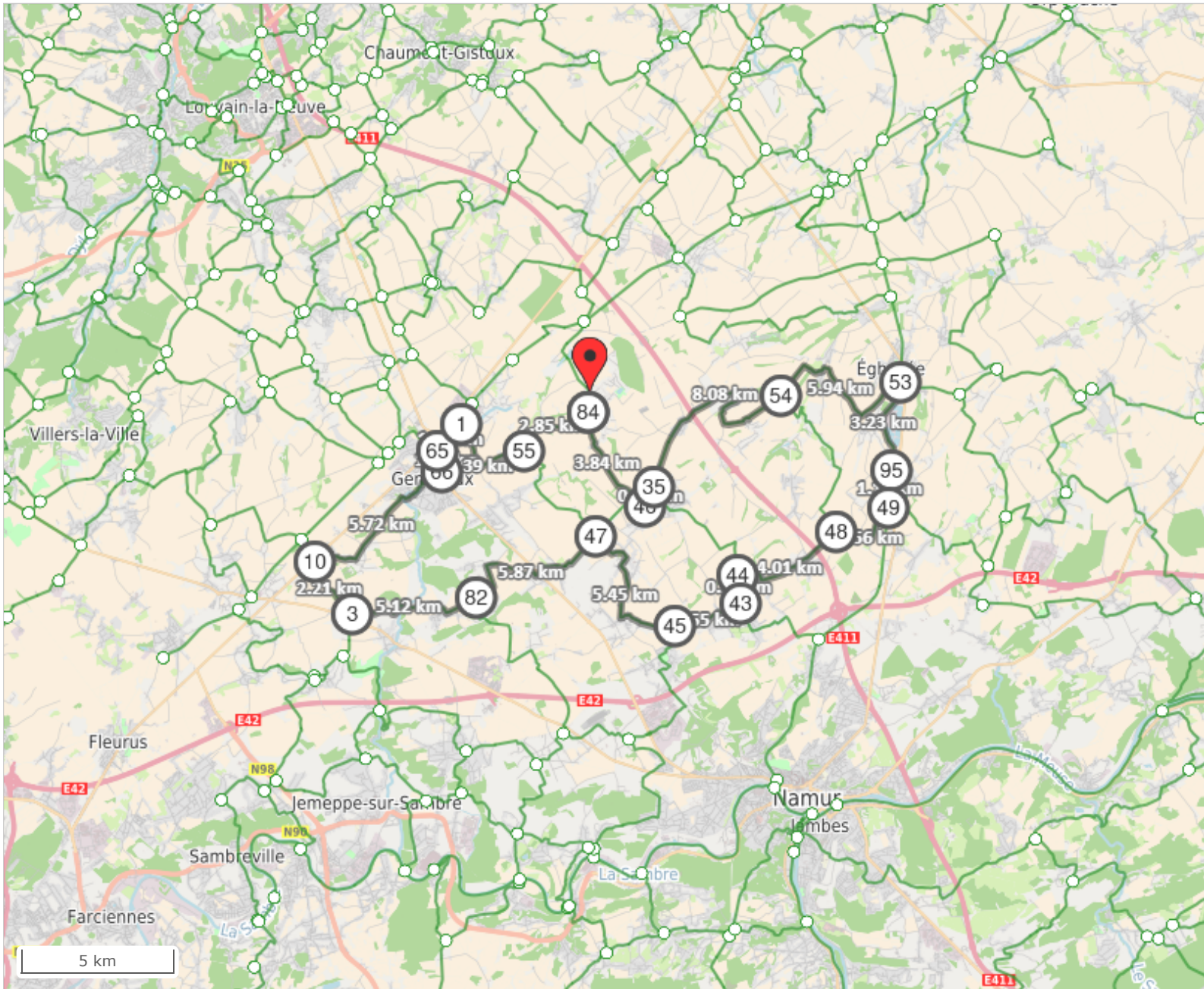


Votre itinéraire



Itinéraire

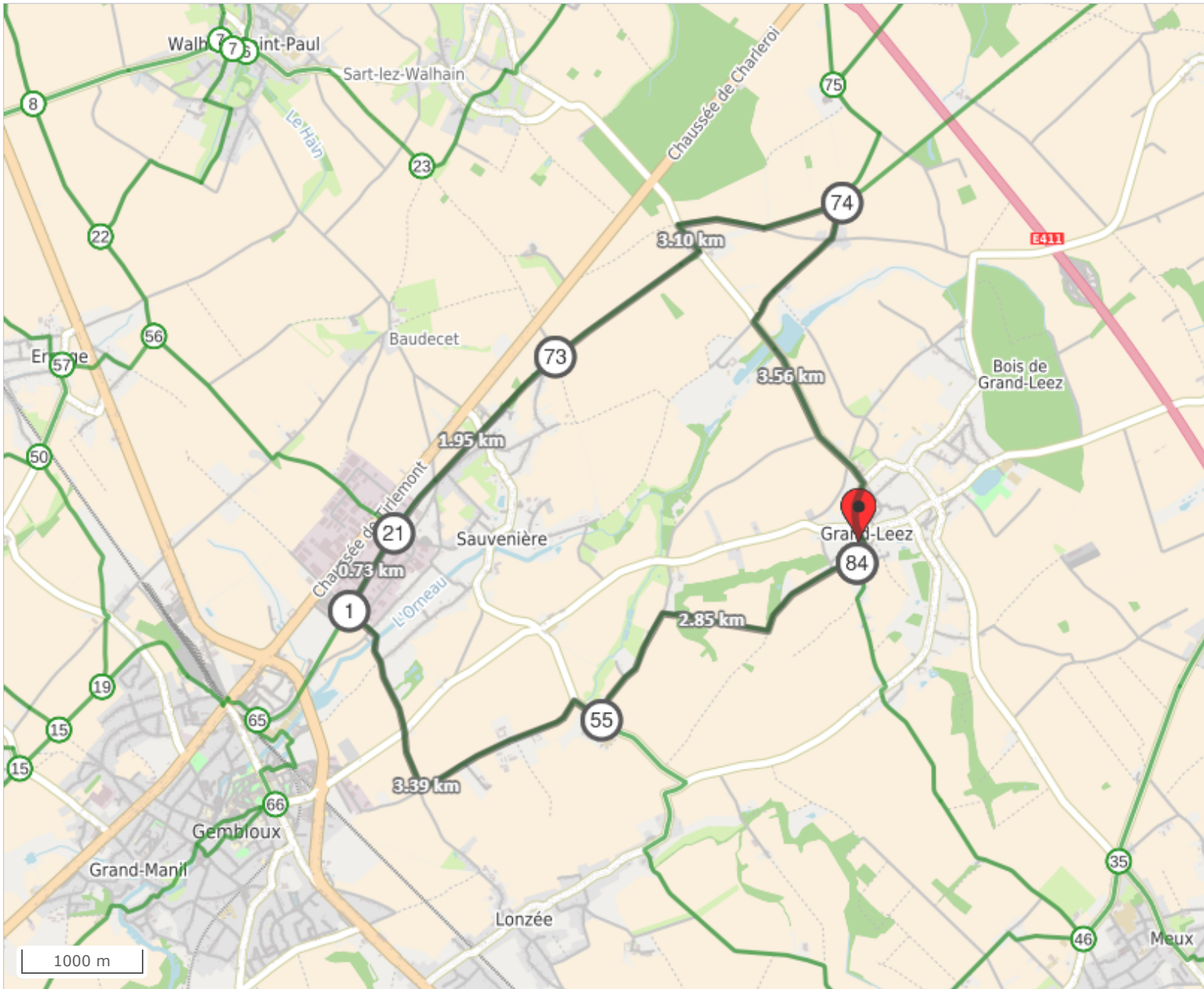
(84) ⇒ 3.8 km ⇒ (46) ⇒ 0.7 km ⇒ (35) ⇒ 8.1 km ⇒ (54) ⇒ 5.9 km ⇒ (53) ⇒ 3.2 km ⇒ (95) ⇒ 1.2 km ⇒
 (49) ⇒ 2.6 km ⇒ (48) ⇒ 4.0 km ⇒ (44) ⇒ 0.9 km ⇒ (43) ⇒ 2.6 km ⇒ (45) ⇒ 5.5 km ⇒ (47) ⇒ 5.9 km ⇒
 (82) ⇒ 5.1 km ⇒ (3) ⇒ 2.2 km ⇒ (10) ⇒ 5.7 km ⇒ (66) ⇒ 1.4 km ⇒ (65) ⇒ 1.2 km ⇒ (1) ⇒ 3.4 km ⇒
 (55) ⇒ 2.8 km ⇒ (84)

Longueur totale: 66.26 km

Point de départ: Rue du Moulin à vent, Grand-Leez



Votre itinéraire



Itinéraire

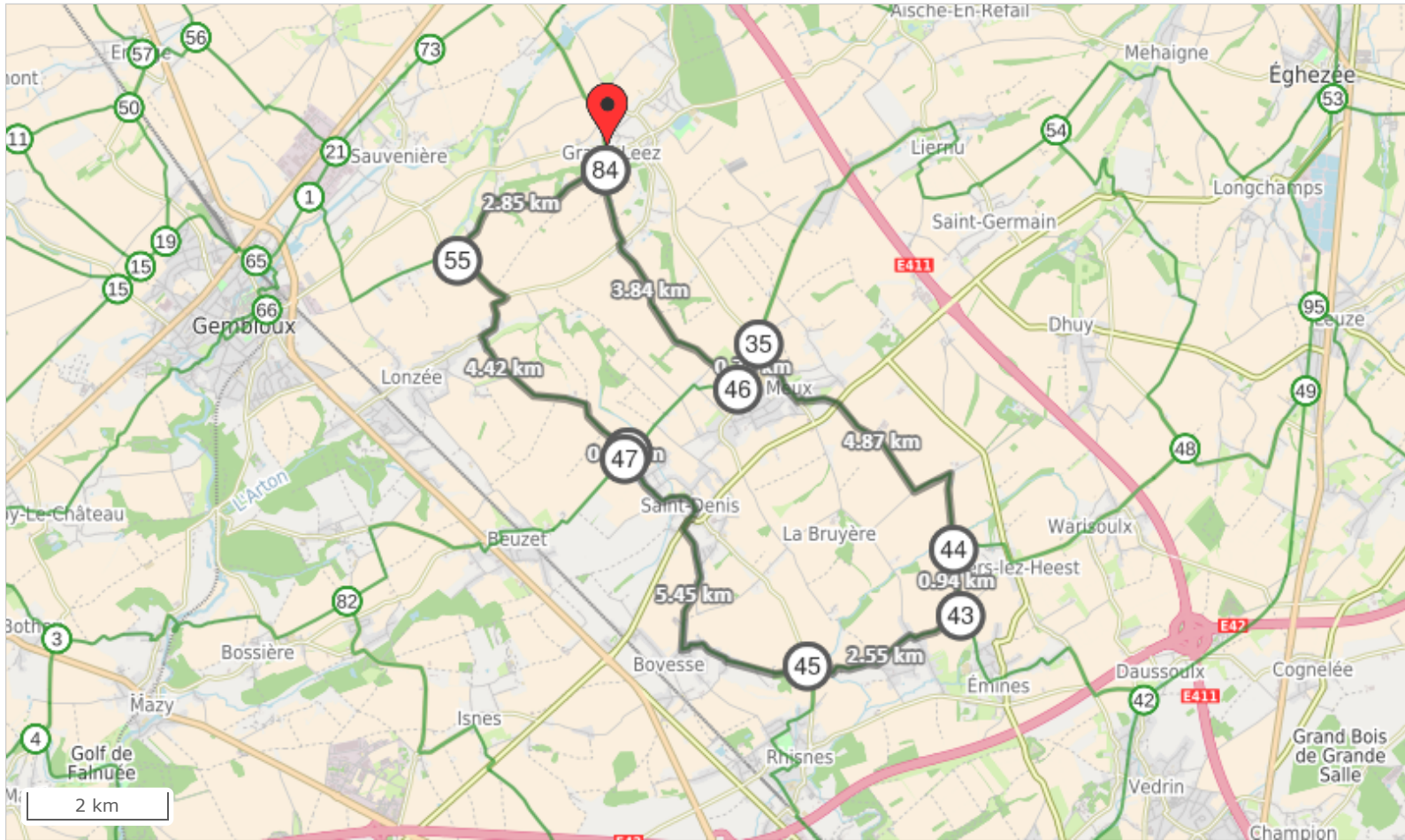
84 ⇒ 3.6 km ⇒ 74 ⇒ 3.1 km ⇒ 73 ⇒ 1.9 km ⇒ 21 ⇒ 0.7 km ⇒ 1 ⇒ 3.4 km ⇒ 55 ⇒ 2.8 km ⇒ 84

Longueur totale: 15.57 km

Point de départ: Rue du Moulin à vent, Grand-Leez



Votre itinéraire



Itinéraire

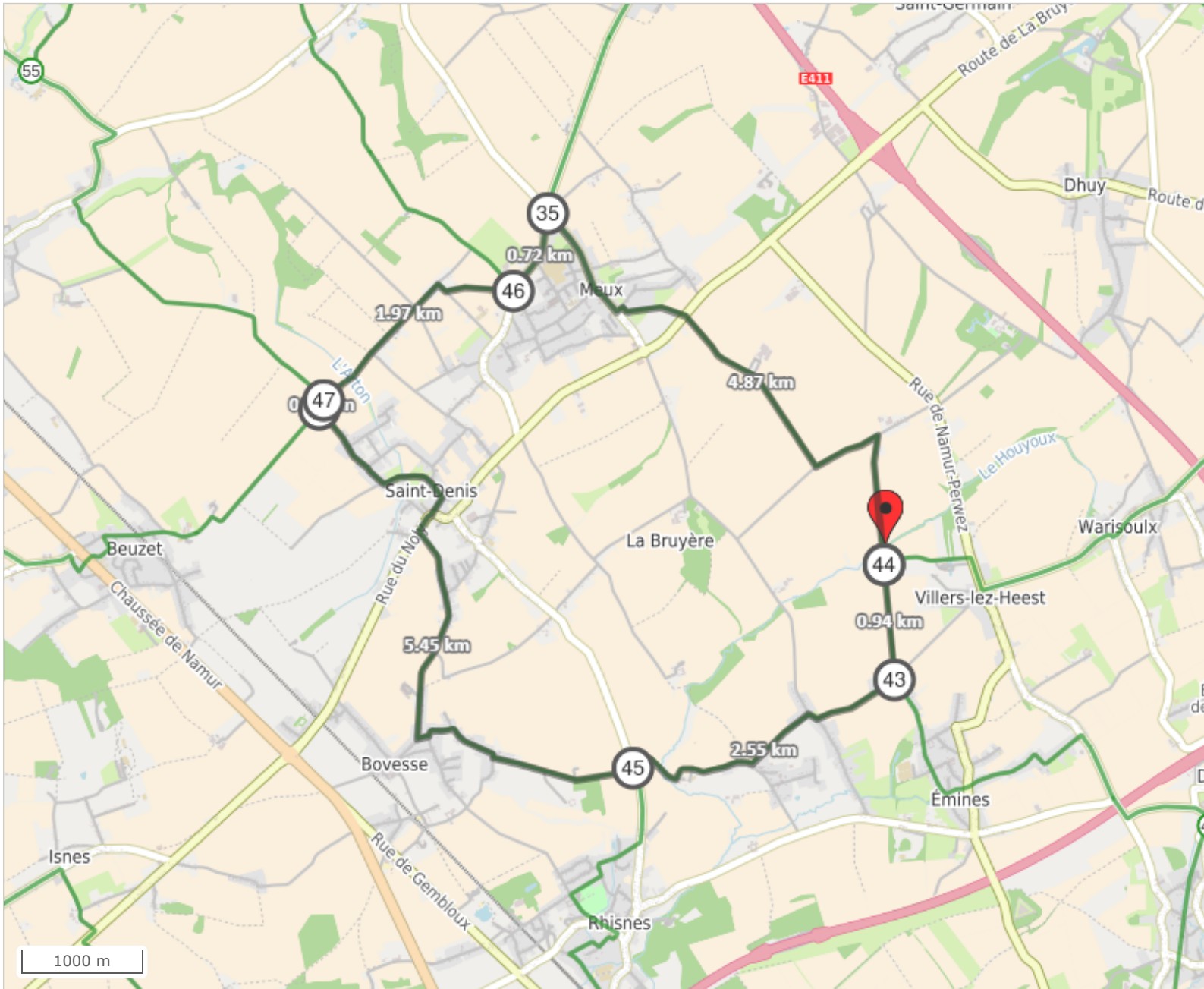
84 ⇒ 2.8 km ⇒ 55 ⇒ 4.4 km ⇒ 47 ⇒ 0.1 km ⇒ 47 ⇒ 5.5 km ⇒ 45 ⇒ 2.6 km ⇒ 43 ⇒ 0.9 km ⇒
44 ⇒ 4.9 km ⇒ 35 ⇒ 0.7 km ⇒ 46 ⇒ 3.8 km ⇒ 84

Longueur totale: 25.73 km

Point de départ: Rue du Moulin à vent, Grand-Leez



Votre itinéraire



Itinéraire

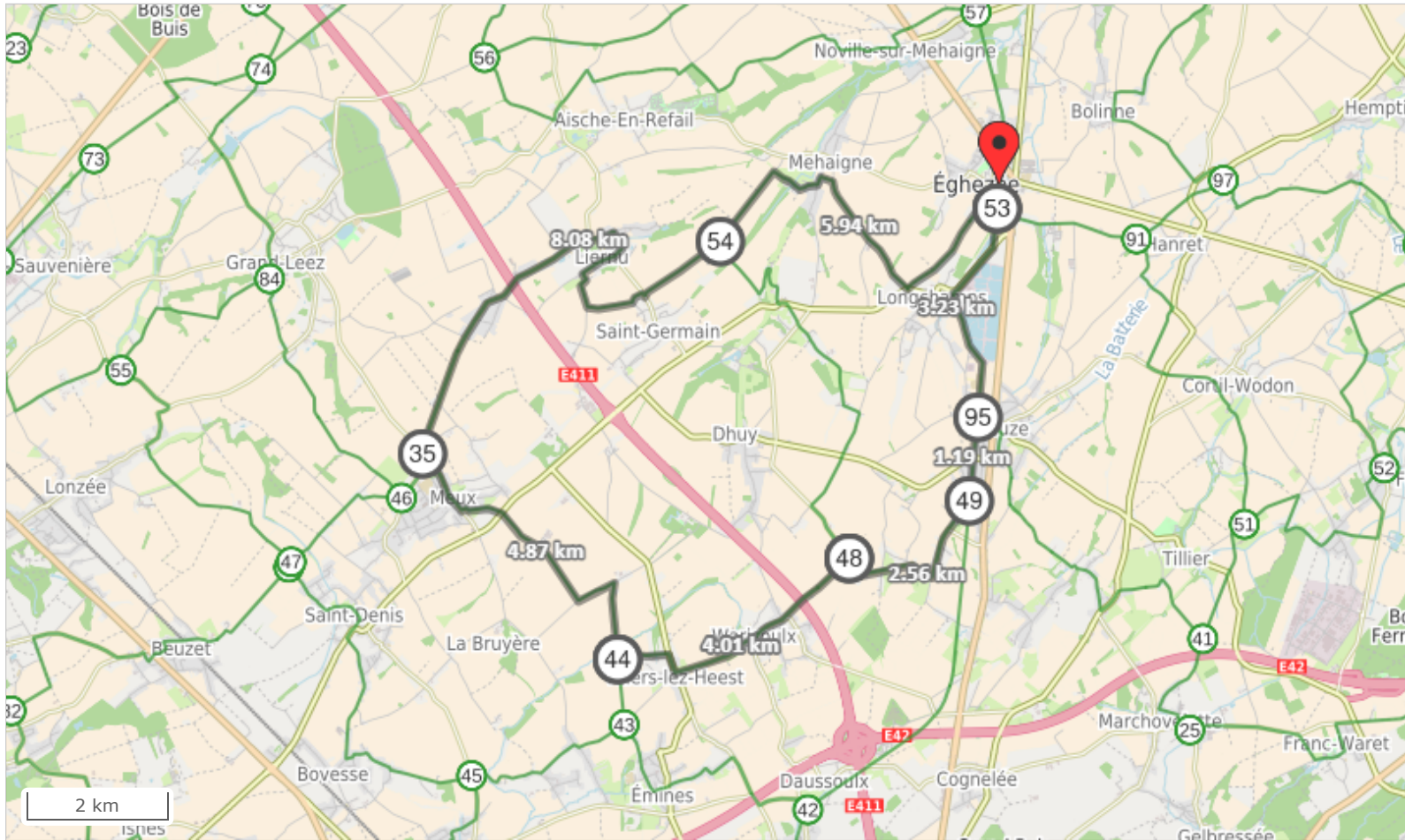
④④ ⇒ 0.9 km ⇒ ④③ ⇒ 2.6 km ⇒ ④⑤ ⇒ 5.5 km ⇒ ④⑦ ⇒ 0.1 km ⇒ ④⑦ ⇒ 2.0 km ⇒ ④⑥ ⇒ 0.7 km ⇒
④⑤ ⇒ 4.9 km ⇒ ④④

Longueur totale: 16.59 km

Point de départ: ---



Votre itinéraire



Itinéraire

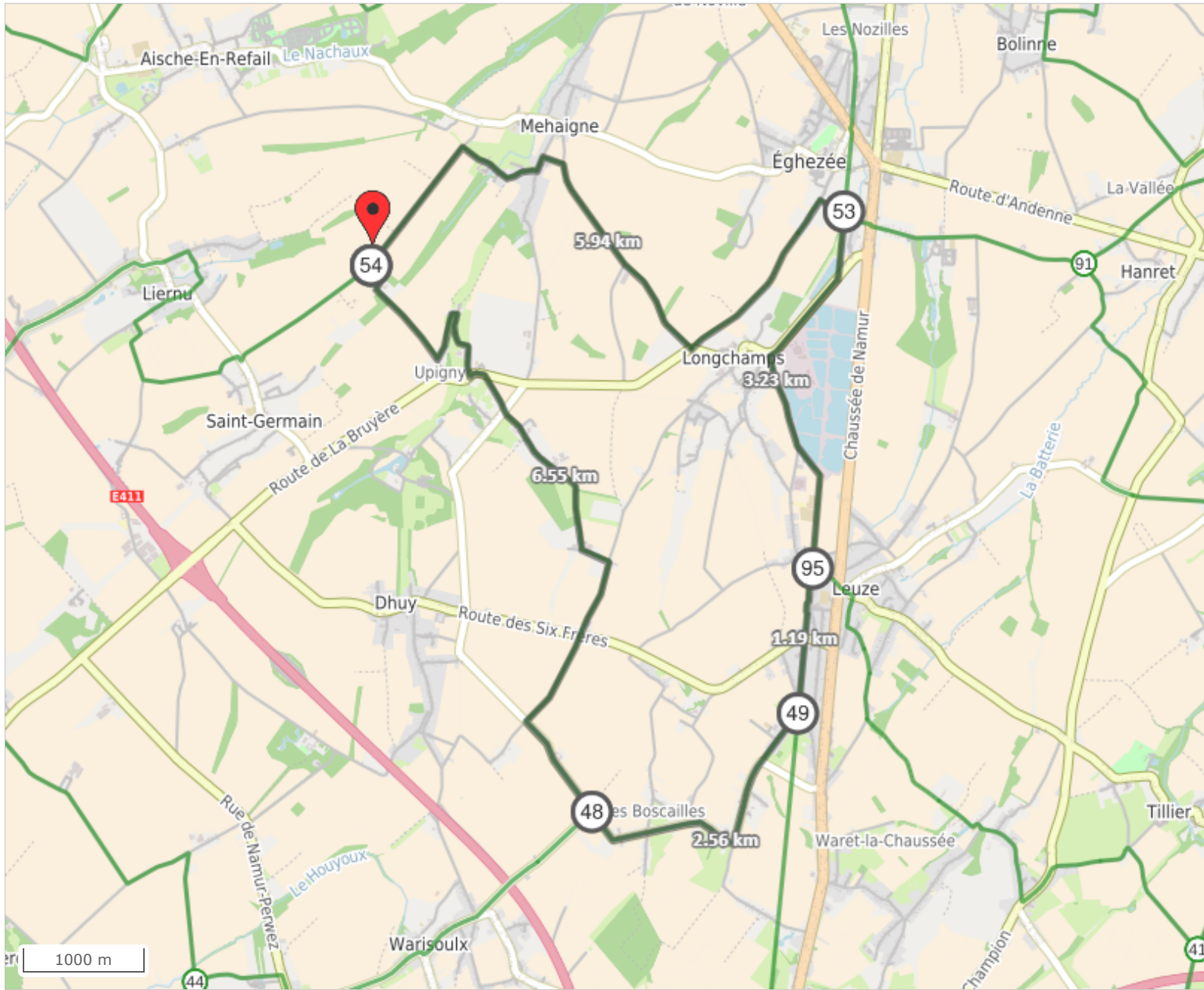
⑤③ ⇒ 3.2 km ⇒ ⑨⑤ ⇒ 1.2 km ⇒ ④⑨ ⇒ 2.6 km ⇒ ④⑧ ⇒ 4.0 km ⇒ ④④ ⇒ 4.0 km ⇒ ④⑧ ⇒ 4.0 km ⇒
④④ ⇒ 4.9 km ⇒ ③⑤ ⇒ 8.1 km ⇒ ⑤④ ⇒ 5.9 km ⇒ ⑤③

Longueur totale: 37.88 km

Point de départ: Rue de la Marka, Éghezée



Votre itinéraire



Itinéraire

⑤④ ⇒ 5.9 km ⇒ ⑤③ ⇒ 3.2 km ⇒ ⑨⑤ ⇒ 1.2 km ⇒ ④⑨ ⇒ 2.6 km ⇒ ④⑧ ⇒ 6.6 km ⇒ ⑤④

Longueur totale: 19.47 km

Point de départ: Chemin de Mélet, Upigny

